

Animer, organiser, communiquer



Sols & Territoires

Réseau Mixte Technologique

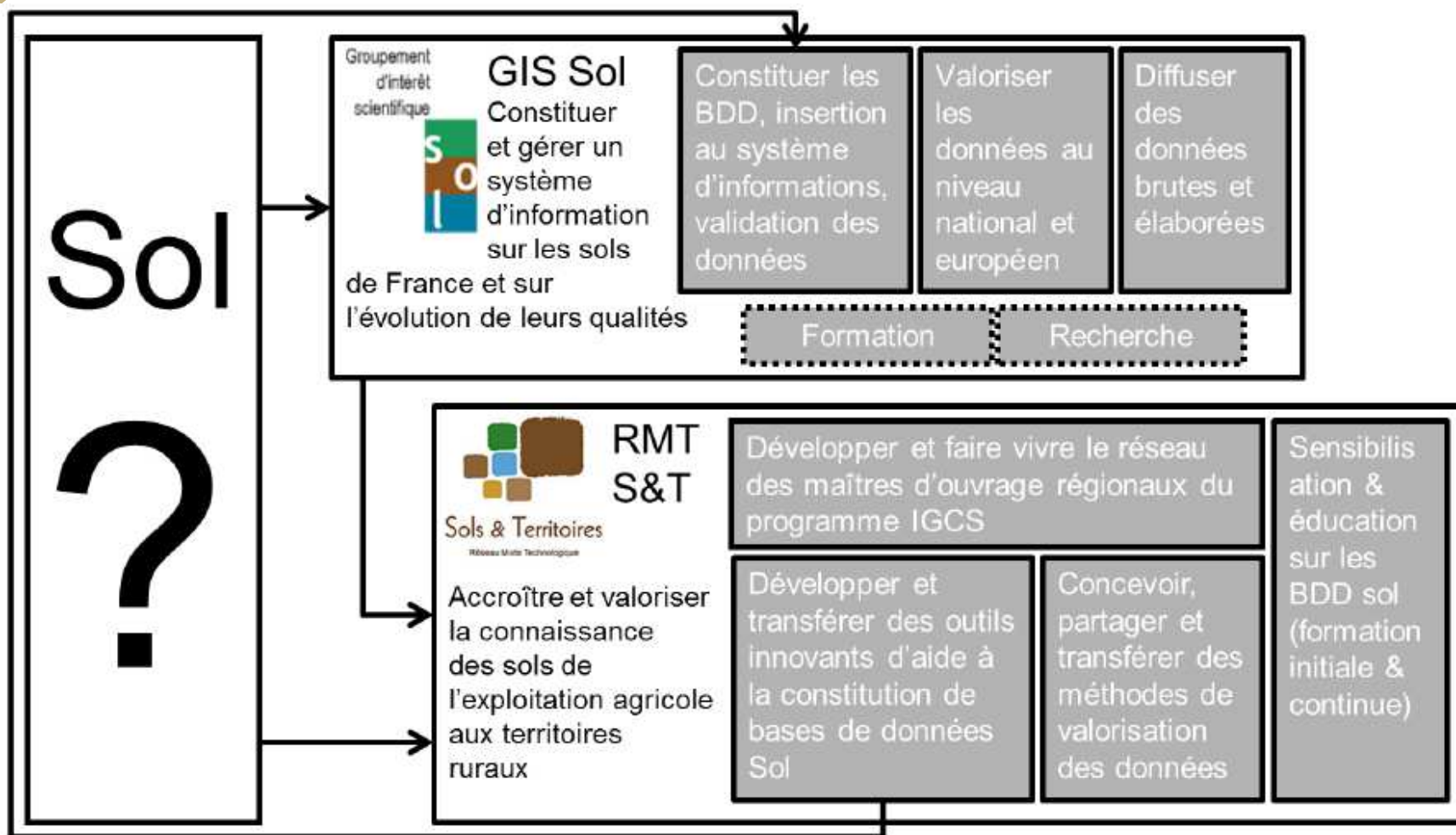
Pilotage :

Jean-Luc FORT (CRA PC)

Joëlle SAUTER (ARAA)

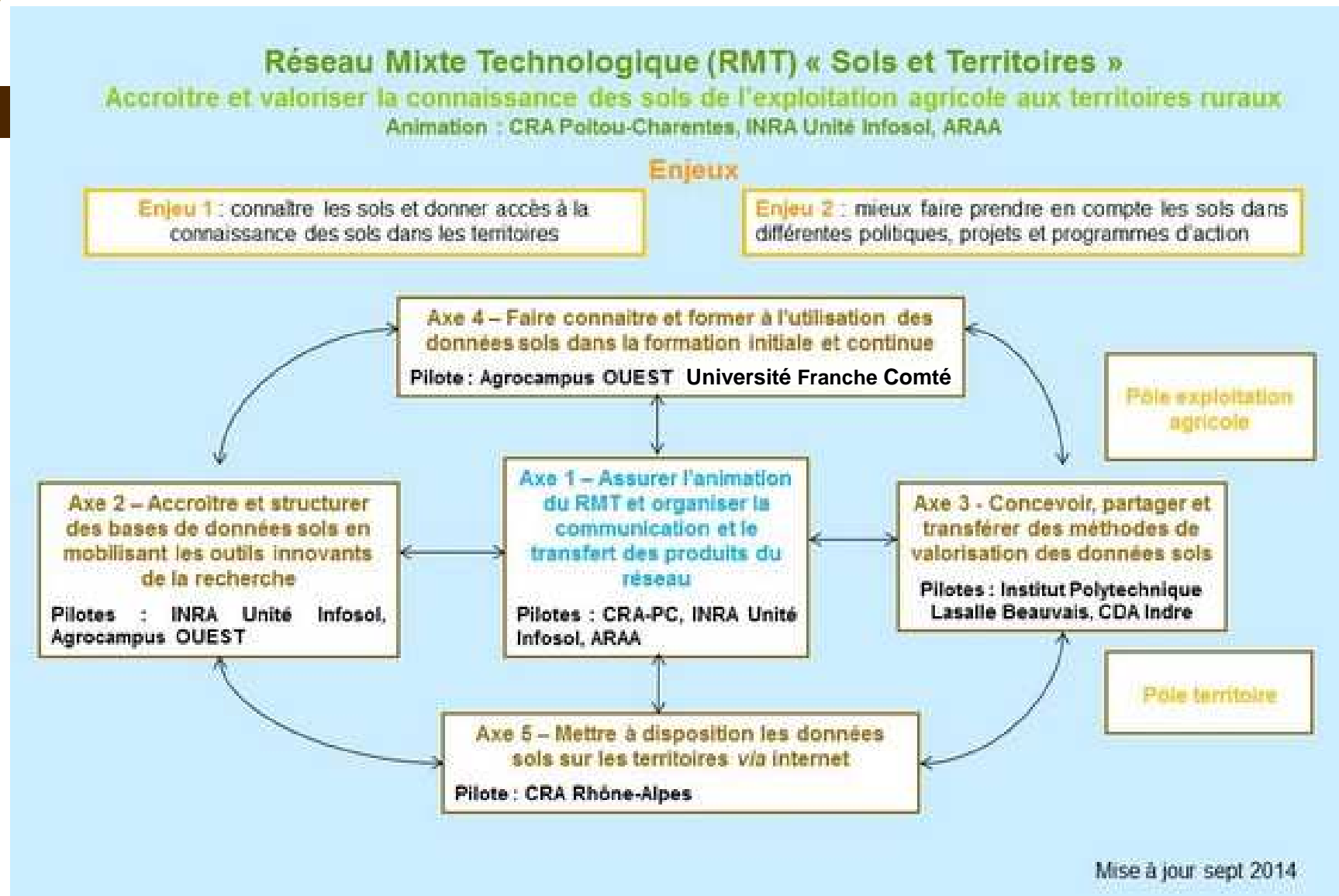
Marion BARDY (INRA Infosol)

Place du RMTsols



Par ailleurs : **AFES** société savante rassemblant professionnels et chercheurs
Promotion, développement de l'étude du sol

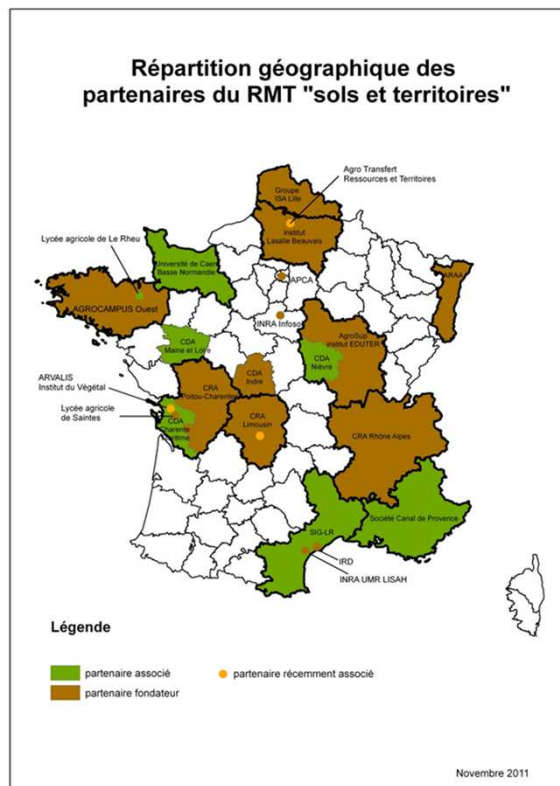
Enjeux et organisation en axes



Un partenariat qui s'enrichit

RMT
2014 2018

RMT 2011 2013



14 partenaires fondateurs et **11 partenaires associés**

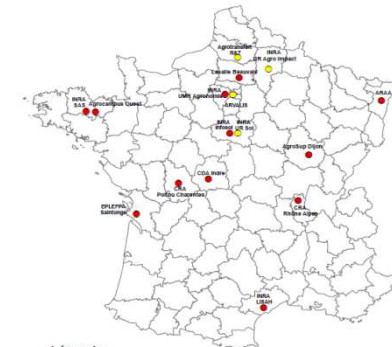
- 8 Chambres d'agriculture et « affiliés » + APCA
- 9 instituts de recherche et établissements d'enseignement supérieur
- 1 établissement d'enseignement technique
- 1 institut technique (Arvalis)
- 1 organisme R&D Agro-Transfert
- 1 compagnie d'aménagement
- 1 association régionale de valorisation de données géographiques



11 partenaires fondateurs, et **22 partenaires associés**

- 16 chambres d'agriculture et « affiliés » + APCA
- 1 institut technique, ARVALIS,
- 10 instituts de recherche et établissements d'enseignement supérieur,
- 1 établissement d'enseignement technique agricole;
- 1 établissement public, le CEREMA
- 1 compagnie d'aménagement et
- 1 association régionale de valorisation de données géographiques.

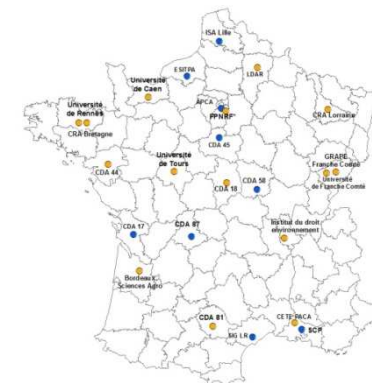
Les partenaires fondateurs du RMT "Sols et Territoires"



Légende

- partenaire fondateur depuis le RMTSols (2010-2013)

Les partenaires associés du RMT "Sols et Territoires"



Légende

- partenaire associé depuis le RMT Sols (2010-2013)
- nouveau partenaire associé (projet RMTSols 2014-2018)

* partenariat à confirmer
septembre 2013

Un partenariat riche

- **Une trentaine de partenaires** de la **recherche**, du **développement** et de la **formation** :
- 11 partenaires fondateurs, dont
 - 5 chambres d'agriculture et « affiliés »
 - 1 institut technique, ARVALIS,
 - 4 instituts de recherche et établissements d'enseignement supérieur,
 - 1 établissement d'enseignement technique agricole;
- 22 partenaires associés, dont
 - 11 chambres d'agriculture et organismes associés, ainsi que l'APCA,
 - 6 établissements d'enseignement supérieur,
 - 1 établissement public, le CEREMA
 - 1 compagnie d'aménagement et
 - 1 association régionale de valorisation de données géographiques.

Gouvernance et animation

- **3 animateurs du RMT**
- **Des binômes de pilotes par axe**
 - Anime les différents projets
 - Rend compte de l'avancement de son axe
 - Initie des nouveaux projets
 - Active les partenariats
- **Comité technique**
- **Comité de pilotage**
- **Comité d'orientation**
- **Des outils d'animation**
 - Séminaires
 - Ateliers
 - Plateforme collaborative
 - Un site internet mis à jour et enrichi



Gouvernance et animation

Comité d'orientation

Emergence de propositions, stratégie
Aide à l'évaluation
Favoriser élargissement du réseau
Légitimité du réseau
Ouverture voies de financement

Animateur(s) RMT

Animateur(s) d'Axe

Comité technique

Comité de pilotage

Se réunit 2 à 3 fois par an en présentiel (et 3 à 4 fois par an en réunion téléphonique)

Fait le point des actions en cours
(suivi d'un tableau de bord)

Prépare les réunions des instances, les Séminaires, les ateliers

Organise la participation et représentation du RMT à différentes manifestations

Consolide et gère le partenariat

Planifie la communication (Site, lettre ...)

Instruit les demandes de soutien du RMT

Se réunit 1 fois par an, consultation par mail si nécessaire

Suit le déroulement des projets

Valide des propositions du CT

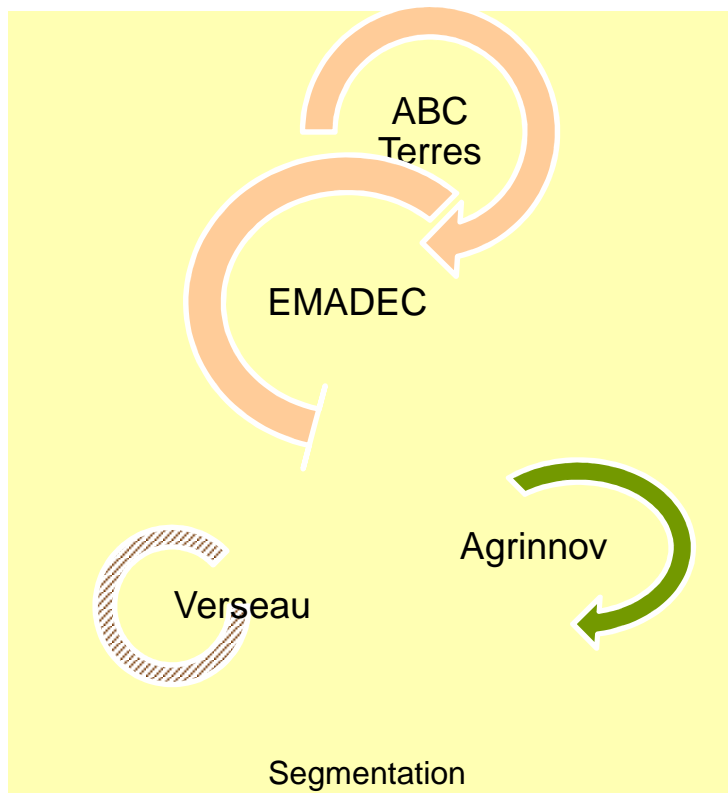
Propose et valide des projets et partenariats nouveaux

Valide les budgets

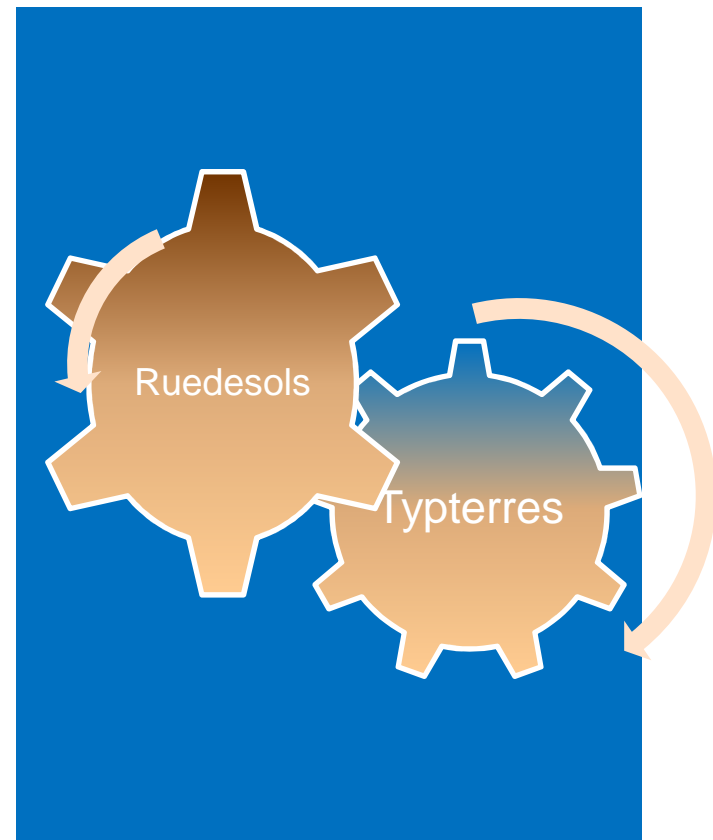


RMT porteur ou soutien de projets

RMT 2011 2013



RMT 2014 2018



Et déjà de nouvelles demandes en cours

Animer, organiser, communiquer

Les actions de communication 1/2

- Séminaires et de colloques

- Des événements organisés ou co-organisés par le RMT

Ateliers

- Sols et aménagement (fin mai 2015)
- Global soil map (mi –juin 2015)
- Réserve utile en eau des sols (date à préciser en 2015)
- Enseignement (début 2016)

Colloques

- Journées d'études des Sols (AFES)
- Biennales IGCS (début 2016)
- ...

- Des participations à d'autres manifestations

(Sols contre tous, RMT Fertilisation et environnement, COMIFER, GESSOL, webinaires AFES...)



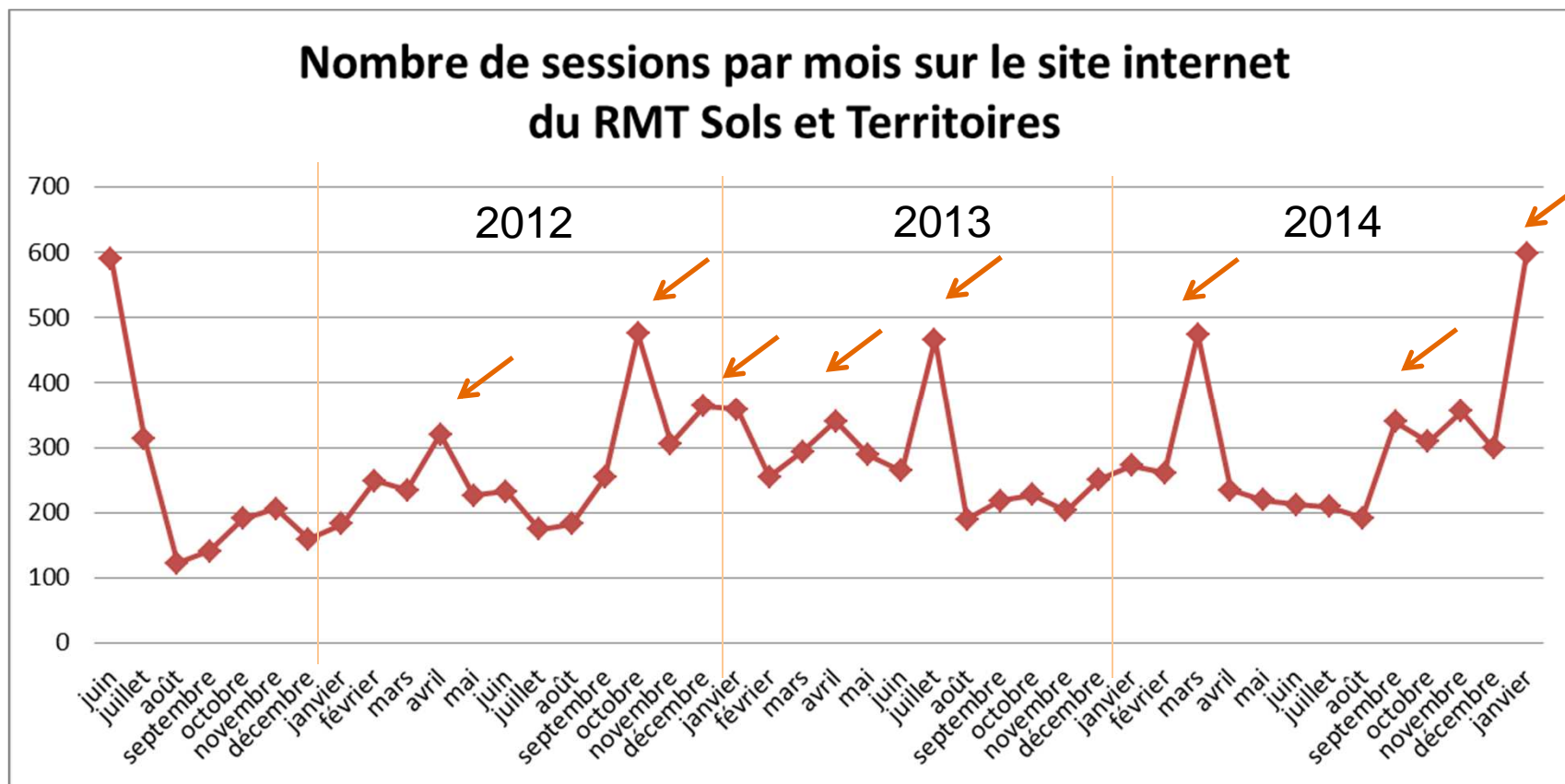
Les actions de communication 2/2

- Outils internet de communication
 - Un site mis à jour et enrichi progressivement
 - 3 infolettres par an (780 destinataires + liste AFES et réseau APCA)
 - 12 000 sessions dénombrées depuis la création du site
 - Des consultations en progression constante



<http://www.sols-et-territoires.org/>

Consultation du site en progression



↙ Publication infolettre

Les actions de communication 2/2

- Supports écrits
 - Articles dans la presse scientifique (Etude et Gestion des Sols)
 - Presse agricole
 - Posters
 - Fiches de présentation du réseau, de Websol (en préparation)
- Des actions à concerter avec le GIS Sol à travers notamment du conseil scientifique IGCS
- A votre écoute pour d'autres suggestions !